

Расстояние от города Усть-Каменогорска до Рахмановских ключей составляет 450 км, а дорога займёт около 10 часов. Хотя дорога к Рахмановским ключам не простая, но от видов за окном у вас будет захватывать дух!

Тёплые воды Рахмановских ключей привлекают туристов круглый год. Летом там можно насладиться поездками на моторных лодках, горных велосипедах и катамаранах, а зимой - катанием на лыжах.

Река Белая Берель

Усть-Каменогорск – Бухтарма – Катон-Карагайский природный парк – Берельские курганы – Рахмановские ключи

идеально для:



лучшее время для поездки:

с 1 июня по 1 октября



зарядитесь энергией у горы Музтау -

источника огромной жизненной созидательной силы, хранящего мудрую тайну прошлого и открывающего завесу будущего...



selfie-точки:

- Серпантин Ирек (Старо-Австрийская дорога)
- Часовня (вид на Музтау)
- Водопады
- Рахмановское озеро



общая
протяжённость
маршрута:

450 км

дорога займёт
от 10 часов



важно:

Какие необходимы документы и как правильно подобрать экипировку для путешествия – смотрите подробнее на стр. 110-111.



Усть-Каменогорск – Бухтарма – Катон-Карагайский национальный природный парк – Берельские курганы – Рахмановские ключи

1 Усть-Каменогорск
Выезд из города через пос. Степное в сторону Бухтарминского водохранилища.

2 Осинови́й перевал
Первая из возможных остановок, чтобы размяться, перекусить, набрать родниковой воды.

☕ Кафе «Думан»: горячие блюда, выпечка, летом – шашлык. **P WC**

3 г. Серебрянск, Бухтарминская ГЭС



Бухтарминская ГЭС не только одна из самых мощных и высоких плотин в Казахстане, но и самая надежная в мире (прочность ее бетона рассчитана на 900 лет).

4 Поворот на Голубой залив
Магазин «Подорожник» и АЗС «AlemOil». В кафе «Добро пожаловать» – дунганская кухня, блюда на жаровне. **WC**

5 Бухтарминское водохранилище входит в пятерку самых больших искусственных водоёмов мира. Нужно обязательно заехать и отдохнуть на одной из сотни баз отдыха, расположенных на побережье. **☕ WC**

6 пос. Октябрьский
По правую сторону от дороги АЗС – АИ 95, 92, ДТ, газ. АЗС «Бухтарма Oil» - АЗС 92, 95, ДТ, магазин, **WC**. Придорожное кафе «Руслан», **☕** *круглосуточный* магазин «Утес». На рынке вдоль дороги местные жители продают вяленую и копченую рыбу.

7 Тургусун
В селе два кафе: «Камила» и «Каратай». **WC**

Двигаясь по основной трассе, вы окажетесь на развилке, где находится кафе «Евразия». Поворот налево ведёт в сторону Катон-Карагай. Если вы хотите поесть и переночевать – сделайте остановку в городе Алтай.

8 Город АЛТАЙ
Алтай – административный центр Алтайского района. Город расположен в межгорной котловине, окаймлённой сопками и отрогами Алтайских горных хребтов – Холзуна и Листваги, в 12 км южнее левого берега реки Бухтармы.



Гора Оструха, расположенная в восточной части города, имеет высоту 949,8 м. На юге находится Орлиная гора высотой 1156 м. Эту область Алтайской горной системы исторически называют Рудным Алтаем.



www.akimaltai.gov.kz

9 Улкен Нарын
Улкен Нарын – административный центр Катон-Карагайского района. Село расположено на восточном берегу Бухтарминского водохранилища, у дельты реки Нарын. На выезде две АЗС: «Улкен Нарын» и «Бухтарма Oil» (АИ 92, 95, ДТ). *В местном историко-краеведческом музее можно сделать селфи на фоне сакского царя.*



По преданию, на месте современного Улкен Нарына несколько веков назад находился город Алачин (Алаты), который окружали несколько поселений. Он был известен в Средней Азии и Западном Китае благодаря местной высокорослой породе лошадей Ала-ат. **☕ WC**

Перед с. Белкарагай стоит стела и информационный стенд Катон-Карагайского национального природного парка (на трёх языках).

10 Белкарагай
Катон-Карагайский район – лидер ВКО по численности поголовья лошадей: более

26 тысяч голов. Наибольшее число хозяйств, занимающихся доением кобылиц и производством кумыса, находится именно на территории Белкарагайского сельского округа. По дороге можно встретить юрты, в которых продают кумыс и курт.

11 Катон-Карагай
Катон-Карагай – второй по значимости населённый пункт в районе. Село расположено в долине реки Сарымсак, у подножия северных склонов горного хребта Сарымсақты. Здесь находится центральный **офис Катон-Карагайского государственного национального природного парка**. На местном базарчике можно купить мёд и кедровые орехи. На выезде АЗС: «Восток» (АИ 92) и «Катон» (АИ 92, 95). Когда-то здесь находился один из удивительнейших памятников православного зодчества – деревянный храм Покрова Пресвятой Богородицы, с которым связано много удивительных и мистических историй. Сегодня же высится лишь его двухэтажный остов. Разрушенную святыню планируют восстановить. **☕ WC**

12 Шынгыстай
Школа-музей имени Абдыкерима в селе Шынгыстай – настоящий свидетель истории. Построена в 1907 г. с разрешения полевого генерал-губернатора Омска. Стены старинного деревянного сруба, в котором в 30-е годы прошлого века размещался НКВД, до сих пор хранят имена заключённых. Один из залов занимает экспозиция, посвященная известному писателю О.Бокею. **☕ WC**

13 Урьль
Перед въездом в Урьль расположен погранпост. Для удобства подготовьте документы заранее. В селе есть несколько магазинов, АЗС АИ 92, ДТ, кафе «Туран».

14 Берель
Село расположено в устье реки Белая Берель при впадении её в Бухтарму. Вблизи находится уникальный памятник – Берельские курганы. (см. стр. 25)

15 Курорт «Рахмановские ключи»
(см. стр. 20)



Бухтарминское водохранилище



5 **Бухтарминское водохранилище** – гордость Восточного Казахстана. Входит в пятёрку крупнейших искусственных водоёмов мира, поэтому его часто называют Бухтарминским морем. Площадь Бухтарминского водохранилища – 5490 км², протяжённость береговой линии – 425 км. В самом глубоком месте толща воды достигает 59,6 м.

Для многих восточноказахстанцев лето не лето, если не удалось приехать сюда хотя бы на пару дней. С мая по сентябрь тысячи людей устремляются на Бухтарму, чтобы вдоволь накупаться, позагорать и надышаться этим неповторимым воздухом. Бухтарминское море полюбилось не только местным жителям: сюда приезжают отдыхать и из соседних государств.




Природа Бухтармы – это неопишемое буйство красок и разнообразия. Хвойные и лиственные леса, причудливые скалы, песчаные и каменистые пляжи, тихие бухты и заводи создают потрясающую береговую панораму, а свежий воздух пропитан необыкновенным ароматом сосен и разнотравья. И, конечно, море, раскинувшееся до самого горизонта.

В посёлке Новая Бухтарма есть всё, что нужно туристу: базарчик с большим выбором фруктов и овощей, множество магазинов, есть СТО и аптеки. Рыбаки смогут приобрести снасти и даже червей. В окрестностях можно найти грибы, дикую ежевику, малину и землянику.




Кстати, здесь запросто можно покормить суслика или белку.

 Водных развлечений на Бухтарме масса: лодки, катамараны, скутеры, «ватрушки», «бананы», водные лыжи. Популярны поездки по морю на прогулочных катерах. Если вы решите совершить прогулку на таком корабле, непременно посетите дикий пляж «Золотые пески». Песок здесь



содержит большое количество слюды, поэтому, полежав на таком пляже, кожа будет сверкать, словно чешуя золотой рыбки!

 В предрассветном тумане на берегах Бухтармы часто можно встретить рыбаков. Удиль рыбу здесь одно

удовольствие: есть вероятность поймать чебака, леща, окуня, карася, пелядь и даже судака, сазана, щуку или налима. Всего о Бухтарме не рассказывать, это нужно увидеть и почувствовать. Приезжайте, отдых здесь оставит о себе прекрасные воспоминания надолго!



Побережье Бухтармы сплошь усеяно базами отдыха и пансионатами, различными по комфорту и по стоимости путевок. Часто оплата зависит еще и от того, насколько живописное место занимает база отдыха, и как далеко расположены коттеджи от воды. Путевки на базы отдыха можно приобрести в Усть-Каменогорске, но многие приезжают на Бухтарму и просто снимают домики, которые также сдаются здесь в аренду почти на каждом шагу.



База отдыха
«Капитанская бухта»
тел.: +7 777 234 78 17,
+7 705 448 17 17

На побережье
Бухтарминского
водохранилища
132 базы.

**ТОП-5 лучших
баз отдыха
Бухтармы:**



База отдыха **«Айна»**
офис: г. Усть-Каменогорск,
пр. Абая, 2, каб. 23а
тел.: 8 (7232) 76 81 43



База отдыха **«Аквамарин»**
тел.: +7 708 229 61 05,
+7 777 229 61 05
www.aquamarin.kz



База отдыха **«Мелада»**
тел.: +7 705 509 07 48,
+7 705 832 24 86
www.melada.kz



База отдыха **«Веселый Роджер»**
тел.: +7 705 752 0911

На портале www.TourEast.kz можно найти контакты всех баз отдыха на побережье Бухтарминского водохранилища.





Катон-Карагайский государственный национальный природный парк



www.br.katonkaragai.kz

11 Катон-Карагайский район – удивительное место, где на стыке границ Казахстана, России и Китая, вблизи вечных ледников Музтау сошлись неподступные горы, могучие кедры, быстрые реки, прозрачные озера, сочные альпийские луга с редчайшими цветами. Удивительно красивы, разнообразны яркими контрастами природные ландшафты здешних мест. Леса и горы, реки и озера вызывают чувство восхищения, поражают своим величием и чистотой. Эти места издревле привлекали тысячи людей.



ДОПОЛНИТЕЛЬНЫЕ УСЛУГИ

- Туристский инвентарь (палатки, спальные мешки, рафты, лодки)
- Инструктор, проводник, экскурсовод для групп туристов
- Транспортные услуги: легковые автомобили, автобусы и другое

Госпошлина за посещение национального парка – 0,1 МРП с человека в сутки
 Режим работы: 8.30 - 18.00 (пн-пт)
 лето - круглосуточно
 Период посещения: с 1 июня по 1 октября
 ВКО, с. Катон-Карагай
 ул. О. Бокеева, 115
 8(72342) 2 97 96
 katontourism@mail.ru

Информация о тарифах: www.br.katonkaragai.kz/ru/posetiteli.html
 Пропуск можно получить в офисе нац. парка либо в его филиалах



Чем заняться?

Любителей активного досуга ждут пешие и конные маршруты по национальному парку; спортивно-любительская рыбалка; посещение пантолечебниц, пасек, гостевых домов.




Что посмотреть?

Озера Язевое, Бухтарминское, Рахмановское, Маралье; водопады Кок-Коль, Арасан; Берельские курганы; Старо-Австрийская дорога, ведущая через заснеженные перевалы к озеру Маркаколь; двуглавая царица алтайских гор – гора Белуха и многие другие достопримечательности, которые являются гордостью Казахстана, всемирным природным и культурным наследием.

На территории национального парка обитают: более **280** видов птиц, **68** видов млекопитающих (из которых в Красную книгу занесены снежный барс, манул, каменная куница и другие), **17** видов рыб, **3** вида земноводных, более **10** тысяч видов беспозвоночных; произрастают более **1000** видов растений.



Гора Музтау (Белуха) – высочайшая вершина Алтая и Сибири имеет две вершины в форме неправильных пирамид – Восточная (4506 м) и Западная (4435 м), между которыми находится понижение – «Седло Белухи» (4000 м). Склоны покрыты вечным снегом и ледниками, с которых берут начало реки Белая Берель, Катунь. «Жилище богов», «Великий старик» – так называют ее алтайцы. Расположена она на границе Казахстана и России, на северо-востоке Катон-Карагайского района.



Кындык тас (Молельный камень)
 Рядом с озером Равновесия находится камень, который называют Молельным, Поклонным, Камнем Рериха. К нему приходят, чтобы поклониться Белухе, попросить об исполнении желаний. Считается, что камень обладает сильной энергетикой. Последователи Рериха полагают, что именно здесь художник написал несколько картин.



Походы к подножью г. Белухи организует Катон-Карагайский национальный парк (маршрут «Белая Берель»). Восхождение на саму вершину Музтау будет по силам лишь подготовленным туристам с альпинистским оборудованием, в сопровождении инструкторов, имеющих специальную квалификацию (подробнее о видах - стр.27), с предупреждением ДЧС.

Водопад Кок-Коль – крупнейший водопад Алтая. Находится в 23 км к северо-востоку курорта «Рахмановские ключи». При слиянии с Белой Берелью русло реки Кок-Коль подходит к резкому крутому уступу, откуда водный поток шириной свыше 10 м низвергается с оглушительным грохотом, который слышно далеко вокруг. При падении с высоты около 80 м образуется мельчайшая водяная пыль, ионизирующая воздух в долине. В солнечные дни она раскрашивается всеми цветами радуги.




Озеро Рахмановское – занимает небольшую U-образную долину, простираясь с юго-востока на северо-запад. Длина береговой линии 5,6 км, объем водной массы 20 млн. куб. м. Озеро проточное. Прозрачность воды 6 м. Температура поверхностных слоев 16, донных 4,6 градусов. Расположено в узкой и глубокой впадине примерно в 9 км от истока р. Арасан на высоте 1760 м н. у. м.



широта: 49°31'24,97"С
долгота: 86°31'49,20"В


Озеро Язевое (Каракөл) - Альпийское озеро светло и невозмутимо своим спокойствием. Отсюда открывается великолепный вид на Белуху, которая в ясную погоду отражается в озере. Оно расположено на основном пути к этой горе, верховьям Катуня, Кок-Кольскому водопаду и руднику Кок-Коль. Размер его сравнительно невелик: 1,0х0,4 км.

Чашу озера кольцом опоясывает хвойный лес, уходящий в горы, переходящий к верхам в альпийские луга. Озеро славится хорошей рыбалкой, о чем говорит его название. В его окрестностях довольно много маралов и медведей. Это единственное озеро в регионе, где водятся язи. Оно расположено в 12 км к северу от села Караайрык.



широта: 49°33'30,81"С
долгота: 86°18'29,37"В

Рахмановский водопад (Волосы Вероники) образует безымянный ручей, который берет начало из небольшого высокогорного мореного озера и впадает в Рахмановское озеро, протекает в глубоко врезанной ложбине, разделяющей две безымянные горы. Вода с высоты 30 м падает узкой струей среди отвесных скал тремя ступенчатыми каскадами. Расположен вблизи курорта «Рахмановские ключи».




широта: 49°31'29,67"С
долгота: 86°32'23,15"В

Водопад Язовой – небольшой водопад на реке Язевая (правом притоке Белой Берели), которая, врезаясь в скальный массив гранитов, образует водопады, пороги и водопадные сливы. В общей сложности здесь около десятка каскадов; сменяя друг друга, они встречаются на расстоянии примерно 200 м. Расположен в 2 км ниже выхода реки Язевая из одноименного озера, в 10 км северо-западнее села Караайрык.



широта: 49°31'28,58"С
долгота: 86°17'19,33"В

Старо-Австрийская дорога связывает село Маркаколь (ранее село Теректы), село Урунхайка на озере Маркаколь, перевал Бурхат, долину р. Бухтарма. Имея протяженность почти в полторы сотни километров, Старо-Австрийская дорога известна своей красотой. Проехать можно на машине с высоким дорожным просветом.



широта: 49° 9'46,38"С
долгота: 86° 2'11,02"В

Начинаясь в пустынно-степной части региона в селе Маркаколь, она идет почти строго на север через Мраморный перевал, сложенный белыми и серыми мраморизованными известняками. Отсюда открывается панорамный вид на грандиозные барханы песков Кызылкум, находящиеся на китайской стороне, мимо уникального озера Маркаколь, через долину горной реки Кара-Каба, на перевал Бурхат, с которого открывается вид на хребет Катунский и долину реки Бухтарма. Свое название – Австрийская, которое является не официальным, дорога получила из-за того, что была построена в период с 1914 по 1916 гг. австрийскими (чешскими) военнопленными Первой Мировой войны.


Рудник Кок-Коль – уникальный горнорудный памятник на перевале Кок-Коль, на высоте 3000 м н. у. м., где с 1938 г. вручную добывали вольфрам и молибден. Рудник работал в годы Великой Отечественной войны. Сейчас там можно увидеть заброшенные штольни рудника, бараки, где жили рабочие, клуб, кузницу, обогатительную фабрику, мост через реку Белая Берель.



широта: 49°42'55,33"С
долгота: 86°46'4,14"В

В Катон-Карагайском национальном парке рыбалка разрешена на трёх озерах: Язевое, где водится язь, а также Маралье и Черновское, где можно поймать хариуса. Лицензия стоит недорого и ее можно получить в офисе национального парка или его филиалах.

Водопад Арасан (Усы батыра) – мощный водопад каскадного типа на р. Арасан. Протекая по многочисленным каменным уступам, река шумно низвергается в глубокое ущелье Берели и бурно несет среди скал и огромных валунов. Особенно впечатляет верхняя, наиболее протяженная ступень каскада: поток воды с шумом и брызгами вырывается на невысокий утес и широкой стремительной струей несет вниз с оглушительным ревом, разбивается, превращаясь в белую пену и мелкие брызги. Ниже, попав в широкий каменный бассейн у подножия, вода обрушивается вторым небольшим каскадом высотой около 6 м. Долина р. Арасан расположена в 6 км ниже курорта «Рахмановские ключи».



широта: 49°32'4,31"С
долгота: 86°28'0,59"В

Озеро Равновесия расположено в верховьях Белой Берели. Образовано тающими ледниками в чаше трех вершин: Вера (2591 м), Надежда (2709 м) и Любовь (3039 м). Озеро Равновесия будто зависло в межгорной котловине, напоминая: стоит нарушить хрупкое природное равновесие, и вся красота вмig обрушится и больше не вернётся.



широта: 49°42'6,47"С
долгота: 86°40'8,44"В

Туристские маршруты



1 По родному краю

✓ научно-познавательный
 0 ⌚ 1 ч. 📏 3 км
 🗓 с начала июня до конца сентября

Тропа начинается от с. Коробиха, проходит по берегу реки Бухтарма, через развалины старой фермы к Теплому ключу. В ходе экскурсии вы узнаете о растениях и животных, населяющих регион, охране редких видов рыб. Далее тропа ведет к Каменному карьере, затем через березовую рощу к Екимовой пасеке. Мелкие животные, встречающиеся по пути, никого не оставят равнодушным.



2 Лесные дороги

✓ индивидуальный и групповой
 1 ⌚ 2-3 дня 📏 30 км
 🗓 июнь-сентябрь

Поднимаясь по лесным тропам этого маршрута, туристы получают уникальную возможность познакомиться с удивительной флорой и фауной национального парка: от осуль и маралов до родиолы розовой и сосюреи густолистной. Группа может разбить лагерь и остановиться на ночлег на оборудованной бивачной поляне перевала Путешный.



3 Беркутаул

✓ групповой
 1 ⌚ 2 дня 📏 40 км
 🗓 июнь-сентябрь

Маршрут для начинающих покорителей вершин. До выхода необходимо поставить отметку на КПП и только затем – отправиться по плавному подъему к горе Беркутаул. На протяжении пути туристов ожидают старая заброшенная пирамида, отдых у горного ручья, нетронутые заросли лесных ягод и выход на естественную смотровую площадку, откуда открывается панорама на горные хребты.



4 Сарымсақты

✓ сезонный, групповой
 1 ⌚ 2-4 дня 📏 22 км
 🗓 июнь-сентябрь

Один из самых протяженных и красивейших маршрутов. Туристы воочию могут увидеть редких и исчезающих представителей флоры и фауны; как по ходу движения кедровый лес сменяют субальпийские луга. Поймать в объектив камеры занесенного в Красную книгу горбоносого турпана на озере Турпань. Понаблюдать за жизнью горного стойбища на высоте 1888 м.н.у.м. И, наконец, подняться к семи безымянным горным озерам.



5 Ирек

✓ сезонный, групповой
 1 ⌚ 2 дня 📏 40 км
 🗓 май-сентябрь

Маршрут проходит по серпантину Ирек, позже получившему название Австрийской дороги. Дорога была построена местными жителями, а в период с 1914 по 1916 г. расширена и обустроена австрийскими (чешскими) военнопленными. Это своего рода памятник, созданный героическим трудом Человека с помощью простых орудий – лопат и кирок. С перевала Бурхат в ясную погоду видна гора Белуха. По пути маршрута любители рыбалки могут попытаться счастья и половить хариуса.



6 Ташсоқы

✓ сезонный, групповой
 1 ⌚ 8 ч. 📏 24 км
 🗓 июнь-сентябрь

Рядом с гостевыми домами расположен маральник ТОО «Аксу». В июне можно увидеть процесс срезки рогов и приготовления пантокрина. Поднимаясь по серпантину перевала Шашты к горе Ташсоқы (Щебенюха), туристы могут отдохнуть в специально обустроенном месте отдыха. С перевала открывается вид на вершины горы Белуха, хребт Южный Тарбагатай и на урочище Кондрашка.



7 Озерный

✓ сезонный, групповой или индивидуальный
 1 ⌚ 7-9 дней 📏 80 км
 🗓 июнь – август

Это путешествие для настоящих романтиков. Что может быть прекраснее, чем ловля хариуса в высокогорных озерах (Маралье, Черновское), ночевка в палаточных лагерях, аромат чая из горных трав на привалах и свежий кумыс в гостях у чабана на высокогорном джайлау? С перевала г. Аиртас можно будет увидеть вершины горы Музтау.



8 К озеру Тихому

✓ учебно-познавательный
 0 ⌚ 4-5 ч. 📏 15 км
 🗓 июнь – сентябрь

Маршрут по живописной тропе от села Урьль, пересекая небольшие ручьи, вьется по смешанному лесу. У лесной заимки туристы переправляются через речку и следуют к маленькому лесному озеру под названием «Тихое». Здесь водятся дикие серые утки, кряквы, гоголи. А если повезет, то можно увидеть лося или марала.



9 К Берельским курганам

✓ познавательный
 0 ⌚ 0,5-1,5 часа
 🗓 июнь – август

Этот маршрут – настоящая находка для любителей археологии. Здесь, у подножья хребта Тарбагатай, обнаружен курган с захоронением сакского князя, датированый IV в. до н.э. В научных кругах это место получило название «Царской Долины». Экскурсия начинается от села Урьль.



10 Белая Берель

✓ научно-познавательный
 1 ⌚ 4-10 дней
 📏 150 км
 🗓 20 июня – 20 сентября

Добро пожаловать к Царице Алтая - великой и мистической Белухе! Заповедная природа, шумные водопады, отдых на берегах горных озер, восхождение на Берельский ледник и спуск к заброшенным штольням старого рудника - мечта любого путешественника. Для полного погружения предусмотрен ночлег в старой избушке.



11 К оз. Буландыколь

✓ научно-познавательный
 1 ⌚ 6-7 ч. 📏 20 км
 🗓 2-ая половина июня - сентябрь

Первая точка маршрута - маральник, где в сезон можно увидеть процесс приготовления пантокрина. На высокогорном джайлау у местного чабана туристов ждет привал с чаем и баурсаками. С перевала Моншагурт открывается удивительный вид на озеро Буландыколь. В июле-августе вода в озере бывает теплой и в нем можно искупаться.



12 Маральми тропами

✓ научно-познавательный
 1 ⌚ 7-8 ч. 📏 24 км
 🗓 май-сентябрь

Все участники должны иметь навыки верховой езды. Маршрут начинается с посещения маральника. Далее тропа проходит по живописным лугам, покрытым цветущей растительностью. Завершает маршрут выход к Язевому озеру, где в ясную погоду можно увидеть, как в нём отражается заснеженная двуглавая Белуха.



13 Алтайскими тропами

✓ групповой, индивидуальный
 1 ⌚ 1-9 дней
 📏 100 км
 🗓 июль - до середины сентября

Знакомство с санаторием «Рахмановские ключи» дает возможность не только полюбоваться Рахмановским озером, но и побывать на Рахмановских источниках, содержащих радон. Маршрут проходит мимо р. Белая Берель к водопаду Кок-Коль.

УСЛОВНЫЕ ОБОЗНАЧЕНИЯ

- 🗓 Классификация маршрута
- ⌚ Продолжительность
- 📏 Протяженность тропы
- 🗓 Период действия маршрута
- 👤 Уровень сложности
- 👤 пеший
- 🐎 конный
- 🚗 автомобильный
- 🚲 велосипедный

Рахмановские ключи



@rahmanovskie_kluchi

В самом сердце Алтая, в центре каменной чаши, на высоте 1760 метров над уровнем моря расположен **высокогорный бальнеологический курорт «Рахмановские ключи»** - реальное воплощение сказки о живой воде. Санаторий находится на западном берегу Большого Рахмановского озера, через которое протекает горная река Арасанка, приток Берели. С трех сторон озеро окружено величественными горами, покрытыми кедровым лесом. По богатству своих красок окрестности Рахмановского озера представляют исключительной красоты зрелище.

Курорт «Рахмановские Ключи»

15 Курорт «Рахмановские Ключи» расположен на территории Катон-Карагайского государственного национального природного парка в Восточно-Казахстанской области, в 450 км от г. Усть-Каменогорск. От Катон-Карагая до Рахмановских ключей 111 км. Именно здесь в незапамятные времена были обнаружены источники радона – природного газа, обладающего невероятными целебными свойствами. Курорт работает круглогодично.



Трансфер осуществляется из Усть-Каменогорска транспортом санатория. Можно доехать на собственном транспорте. Основная часть трассы имеет асфальтовое покрытие. Последние 11 км - горная гравийная дорога. Поэтому рекомендуется выбирать полноприводный автомобиль с высоким дорожным просветом.

Совет: можно самостоятельно добраться до сел Урьль или Берель, договориться с местными жителями о стоянке авто и остаток пути проехать на заранее заказанном в санатории транспорте.



На территории курорта «Рахмановские Ключи» расположена самая высокогорная мечеть в Казахстане – «Аль-Куддус»



Для посещения санатория необходимо оформление **санаторно-курортной карты**, это можно сделать по месту жительства в СВА.

Показано при лечении заболеваний:

- опорно-двигательного аппарата
- органов пищеварения
- репродуктивной системы
- кожи и подкожной клетчатки
- нервной, сердечно-сосудистой, эндокринной, дыхательной и мочевыделительной систем.



Инфраструктура курорта включает:

- лечебные корпуса
- гостевые коттеджи
- ресторан и дискотек
- детский сад
- детскую площадку
- баню и сауну
- мечеть и часовню

Радоновая вода Рахмановских ключей уникальна по своей целебной силе и составу, так как содержание радона в ней оптимально для организма человека. Все ванны расположены непосредственно на термальных источниках, лечебная вода не разбавляется и не подогревается.




Термальные радоновые источники имеют широкий температурный диапазон от +24° до +41°С, что позволяет назначать ванны дифференцированно, в зависимости от медицинских показаний.

На курорте расположены 3 лечебных корпуса, где доступны следующие процедуры:

- радоновые ванны
- массаж
- гидроклоноотерапия

- гинекологические орошения
- гидромассажные ванны
- подводное вытяжение позвоночника
- лечебные души
- фитобар
- пантолечение

- грязелечение (с использованием грязи Мертвого моря)
- фитопарасуна
- физиотерапия
- питьевое лечение радоновыми водами
- spa-процедуры



Условия проживания: Различные варианты — от номеров эконом-категории до больших ультракомфортных коттеджей



Питание: четырехразовое



Цены доступны на сайте: www.rahmany.kz



Досуг:

Экскурсии на водопады «Усы батыра», «Волосы Вероники», перевал Радостный, часовню




На территории санатория функционируют баня, сауна, бар, бильярд



Зимой: прокат стьюбов, беговых лыж. Летом: прокат моторных лодок, весельных лодок, велосипедов, катамаранов, каяков



Работают детский сад, детская игровая площадка



г. Усть-Каменогорск,
пр. Н. Назарбаева, 92/1
8 (7232) 56 02 32
(служба бронирования)
+7 705 798 53 56
rahmani@reliz.kz
www.rahmany.kz

Пантолечение



Восточный Казахстан - это единственный регион в стране, где развито мараловодство.



Срезка пантов проводится с июня по август, это дает возможность готовить отвар для лечебных процедур на месте. Вы сможете гарантированно побывать на срезке пантов, если приедете на 5 и более дней.

Уникальные лечебные и биологически активные препараты из пантов (молодых рогов алтайских маралов): пантогематоген, порошковые составы для ванн, спиртовые и медовые настойки, препараты в виде чипсов, таблеток и капсул считаются лучшим подарком из Катон-Карагае.

Благодаря своему уникальному составу пантовая продукция активно применяется в медицине и косметологии. Прежде всего отмечается осязаемый омолаживающий эффект от процедур. Кроме того, пантовая продукция всегда славилась благотворным влиянием на "мужскую силу". Также восстанавливается работа систем всего организма: поджелудочной железы, пищеварительной и нервной систем, очищаются сосуды от лишнего холестерина.

Пантовая продукция: УСТЬ-КАМЕНОГОРСК, АКСУ-ДЭЕН, К. Либкнехта, 40, т.: 8 (7232) 25 84 39, +7 777 331 69 97. КАТОН-КАРАГАЙСКИЙ ОЛЕНИЙ ПАРК, Кабанбай батыра, 91, т.: 8 (7232) 24 04 13. ТД БАГРАТИОН, Утепова, 25/2. БУРКЫТ ШЫНЫ, Самарское шоссе, 3/2, т.: +7 771 833 00 07.

В пантах, крови и мясе алтайского марала содержатся 18 из 20 существующих в природе аминокислот, а также 20 видов различных микро- и макроэлементов. На востоке Казахстана действуют 19 пантолечебниц, из них 16 – в Катон-Карагае. Поголовье маралов и оленей составляет 10120 голов.



Пантолечебница «Центр Долголетия»

2-этажный корпус с 2-, 3-местными стандарт и люкс номерами. От 4000-28000 тг/сутки (с лечением и без). В центре предусмотрена возможность 4-разового питания.

Санузел, душ, wi-fi – в номере

Пантовые процедуры, фитопроцедуры, лечение пиявками и улитками, кумысолечение, массаж, диетотерапия, детокс. Экскурсии в маральник.

с. Катон-Карагай, ул. Амангельды, 31а
тел.: +7 702 713 99 55,
+7 776 413 99 55
centr_dolgoletiya
belovodye-ast.kz



Пантолечебница «Ак-Кайын»

Стандартное и люкс размещение в 1-комнатных номерах на 2, 4 места. Общая вместимость – 25 человек. От 18000-20000 тг/сутки. 3-разовое питание.

Удобства общие (в коридоре и на улице), умывальник в номере.

Пантовые процедуры, фитопроцедуры, кумысолечение, массаж, баня. Пешие и конные прогулки, автотуры, рыбалка, настольный теннис, площадка для шашлыка, барбекю.

с. Катон-Карагай, тел.: +7 707 544 97 96,
+7 777 064 73 31



Пантолечебница «Жазаба»

Размещение в коттеджах и VIP коттеджах. Общая вместимость – 12 (25) человек. 13000 тг/сутки. 3-разовое питание в столовой.

Удобства общие (в коридоре и на улице), умывальник в номере

Пантовые процедуры, фитопроцедуры, баня. Пешие и конные прогулки, бильярдная.

с. Жазаба
тел.: 8 (72342) 2 80 25,
8 (7232) 52 47 77,
+7 705 500 71 17



Лечебно-оздоровительный комплекс «Топкайың»

2-, 4-местные и семейные номера. От 25500-28700 тг/сутки. Питание в столовой с восточной кухней (саумал, кумыс, бульон из рогов оленя).

Пантовые процедуры. Прогулки на лошадях.

с. Топкайын,
тел.: +7 777 152 70 58,
+7 777 350 89 91,
+7 707 235 55 11



Оздоровительный комплекс «Жанат»

Одноэтажные корпуса с 2-, 3-, 4-местными стандарт и люкс номерами, 2-этажные коттеджи (люкс, VIP). Общая вместимость – 105 человек. От 25000-37000 тг/сутки.

3-разовое питание в ресторане. Санузел, душ, обогреватель, телевизор в номере. Пантовые процедуры, фитопроцедуры, жаровая ингаляция, кедровые бочки, иглотерапия, кумысолечение, обертывания, хиджама, массаж. Пешие и конные прогулки, автотуры, комната с игровой приставкой, рыбалка. Есть возможность лично участвовать в срезке пант маралов (с 25.05 по 25.08). Организован транспорт (от частных такси до вертолетов).

5 км от с. Уш Булак,
тел.: +7 705 500 70 70

zhanat_pantolechenie
www.zhanat-vko.kz



Пантолечебница «Димаш»

1 коттедж (3-комнатный на 8 мест), 2 коттеджа (5-местных) и 2 юрты; отдельный коттедж. Кухня-столовая. Общая вместимость – 18 человек. Средняя цена – 25000 тг/сутки.

Санузел и душ в коттеджах, телевизор в номере. Пантовые процедуры, массаж, фитотерапия, саумал. Пешие и конные прогулки, охота.

с. Шубарагаш,
тел.: +7 702 302 89 31

pantolechbnica_dimash



Пантолечебница «Беловодье»

4 корпуса (в каждом 2-4 номера), обустроенные юрты на 4-5 мест. Общая вместимость – 120 человек. От 15000 тг/сутки. 3-разовое питание.

Туалет, умывальник на территории. Пантовые процедуры, фитопроцедуры, баня. Бильярдная, рыбалка, охота.

с. Бекалка,
тел.: 8 (72342) 2 80 25



Пантолечебница «Катон-Карагайский Олений парк»

1-, 2-этажные дома с 2-местными комнатами, есть люкс номера. Проживание от 4000-12500 тг/сутки, комплекс процедур – 19900 тг/сутки. 4-разовое питание. WC Санузел в номере.

Пантовые процедуры, фитопроцедуры, массаж. с. Акмарал, тел.: +7 777 698 81 11, +7 705 810 52 17 katon_karagay_deer_park www.pantolechenie.kz



База отдыха «Долина Царей»

2 жилых коттеджа, VIP коттедж, столовая, пантолечебница, две бани, бильярдная. TV, минибар в номере. WC Санузел, холодная и горячая вода. Общая вместимость – не более 10-15 человек.

Предгорье г. Белухи, с. Сахатушка рядом с Берельскими курганами, www.dolina-tsarey.kz, тел.: +77089710088, +77772139187



Пантолечебница «Абзал»

Домики (2-, 3-, 6-, 10-местные) и коттедж на 10-12 человек. От 20000 до 24000 тг/сутки. 3-разовое питание, домашняя кухня. Кумыс, собственный мед. Для гостей на диете отдельное меню. WC Туалет, умывальник на территории.

Пантовые процедуры, фитопроцедуры, массаж, баня. Прогулки на ло-

шадях. с. Ново-Поляковка, тел.: 8 (72359) 3 70 10, +7 778 271 97 52

pantolechebnitsa



База отдыха «Темирлан»

Домики из бруса, юрта с казахскими убранствами. От 14000 тг/сутки. 4-разовое питание в столовой (восточная и европейская кухня). WC Санузел, душ, холодная и горячая вода (отопление), TV в номере.

Пантовые процедуры, фитопроцедуры, кумысолечение, массаж, баня. Пешие и конные прогулки, горные велосипеды, настольный теннис, настольные игры, экскурсии в маральник, где производится срезка пант, рыбалка и охота.

с. Белкарагай, тел.: +7 701 937 37 01, +7 778 935 70 71



VIP-база «Акбулак-Алтай»

3 коттеджа и 2 дома. Общая вместимость – 12 человек. От 35000 тг/сутки. 4-разовое питание (домашняя кухня). Интернет, TV в каждом номере.

Пантовые процедуры, фитопроцедуры, массаж, обертывания, бассейн. Выезд на срезку пант, экскурсии в горы, прогулки на лошадях, бильярд, караоке.

с. Акмарал, тел.: 8 (7232) 24 04 13



База отдыха «Верх-Катунь»

3 коттеджа и 2 дома. Общая вместимость – 12 человек. От 35000 тг/сутки. 3-разовое питание

(натуральные продукты домашнего производства).

WC Санузел, душ с горячей и холодной водой. Трансфер организован.

Пантовые процедуры, массаж. Прогулки на лошадях, бильярд, настольный теннис, футбол, вечерние посиделки у костра.

с. Акшарбак (старейшее маральное хозяйство) тел.: +7 (7232) 51-30-00, +7 705 161 78 38 www.pant.kz



Пантолечебница «Баян»

10 коттеджей. Общая вместимость – 50 человек. 24000 тг/сутки.

3-разовое питание.

WC Санузел, холодная и горячая вода (отопление), телевизор в номере.

Пантовые процедуры, фитопроцедуры, кумысолечение, массаж, обертывания. Экскурсии на маральник, пешие и конные прогулки, охота и рыбалка.

с. Белкарагай тел.: +7 777 350 15 90, +7 778 708 70 00

bayan_spa_ukg



Пантолечебница «Маралды»

Корпус со стандарт и люкс номерами (3, 4, 5 мест). Общая вместимость – 40 человек. От 22000 тг/сутки. 3-разовое питание.

WC Санузел, холодная и горячая вода (отопление), телевизор в номере

Пантовые процедуры, фитопроцедуры, массаж, обертывания, баня. Экскурсии на маральник, пешие и конные прогулки, охота и рыбалка.

с. Маралды тел.: +7 701 465 74 94, +7 777 239 62 58

Берельские курганы



49°22'25" с. ш.
86°25'38" в. д.

14

Берельские курганы - уникальный археологический памятник 1-го тысячелетия до н.э., насчитывающий более 100 погребально-поминальных сооружений. В них были найдены уникальные предметы кочевой элиты скифо-сакского времени (IV в. до н.э.), сохранившиеся благодаря феномену «замерзших могил». Находки, в том числе органический материал, одежда, утварь, сохранились в прекрасном состоянии благодаря тому, что древние, вероятно, учитывая природно-климатические условия местности, соорудили такие конструкции, при которых возникла искусственная мерзлота. Свою популярность Берельские курганы завоевали благодаря древним царским захоронениям. Вот почему это место зовут Долиной царей. Сохранившиеся фрагменты одежды похороненных людей были расшиты бисером и украшены тысячами пластин из чистого золота в виде крошечных фигурок зверей.



Здесь было найдено большое количество предметов и украшений, деревянные таблички с рисунками, войлочная ткань, останки коней со сбруей. На конях были найдены украшения в виде позолоченных длинных рогов.

В руках ученых оказалась бесценная информация, которая даст возможность лучше узнать культуру, ремесла и историю кочевников. Кроме того, генетический анализ тканей позволит восстановить образ людей и животных далекой эпохи. Многие артефакты Берельских курганов стали экспонатами не только казахстанских музеев, но и всемирно известного Эрмитажа в Санкт-Петербурге.



Для туристов особый интерес представляет музей под открытым небом со стеклянным саркофагом с останками сакской царицы.

Музей расположен в так называемой Долине Царей, в 12 км от с. Берель.

Билет для взрослых – 500 тг., для школьников – 250 тг. Гостевой дом – от 2000 тг. с человека, наличие мест нужно уточнять заранее.

Сувенирная продукция: кепки, блокноты, ручки, книги. Музей работает круглый год без выходных с 9:00 до 18:00 с. Жамбыл, muz_berel@mail.ru 8 (72342) 2 95 29 www.berel-museum.kz



Гостевые дома Катон-Карагайского ГНПП:

Гостевой дом «Сад»
 Дом рассчитан на 4-х человек. Есть возможность установить палаточный лагерь. Пищу туристы готовят самостоятельно. **WC** Баня, туалет, навес со столами и лавками. Здесь организован демонстрационный участок редких и исчезающих растений.

3 км от с. Катон-Карагай Лесной кордон

7-местный дом. Пищу туристы готовят самостоятельно. **WC** Баня, место для отдыха, на озере имеется пляжный домик.

с. Берель
 Гостевой дом в Медведском лесничестве

Дом рассчитан на 4-х человек. Пищу туристы готовят самостоятельно.

Баня, навес со столами и лавками. **WC**

Офис ККГНПП
 с. Катон-Карагай, ул. О.Бокеева, 15, тел.: 8 (72342) 2 17 96

katonkaragayskiignpp
 br.katonkaragai.kz



Гостевой дом «Самай»

6-8 человек. Пищу туристы готовят самостоятельно, но за определённую плату можно попросить хозяев приготовить завтрак, обед и ужин. Баня, пруд, беседка, питомник деревьев хвойных пород. На территории живут две дружелюбные собаки, кошка с котятками, утки и индюк. Пешие, конные и автомобильные экскурсии, рыбалка на хариуса и форель. Не доезжая 5 км до с. Урьль (есть указатель) тел.: +7 702 435 51 74, +7 777 378 04 51

Гостевые дома



Усадьба «Ясная Поляна»

Деревянный сруб на 5-6 человек, три аила, рассчитанные на 5 человек каждый. В доме есть столовая и кухня, где можно самостоятельно приготовить пищу. **WC** Баня, 2 наружных туалета. Интересные мастер-классы по работе с деревом. Пешие прогулки, автомобильные экскурсии, экологические квесты. Не доезжая 3 км до с. Урьль (есть указатель) тел.: +7 701 218 34 41

altaipolyana
 altaipolyana.kz



Гостевой дом «Алтай А'Рай»

Хозяйка дома – Зарина, которая является автором нескольких оригинальных тур-маршрутов. В гостевом доме можно приобрести сувенирную медовую продукцию. В доме есть кухня, где можно самостоятельно приготовить пищу. с. Катон-Карагай, ул. Амангелды, 76, тел.: +7 702 606 7997, +7 777 34 991 87

zarina.altai
 altairai.com



Гостевой дом «У Михальча»

Дом рассчитан на приём 8-10 гостей. Предусмотрено 3-разовое питание. Веранда, летняя кухня, баня, парная, моечная, удобства на улице и в доме. Юрченко Евгений Михайлович, который является хозяином дома – легендарная личность в туризме Алтая. Он стоит у истоков основания Катон-Карагайского национального парка. Хозяева сами пекут хлеб, своя молочная продукция. Познавательные туры, экскурсии, конные прогулки. с. Урьль, ул. Баканас, 6, тел.: +7 777 152 33 17 altaik.kz



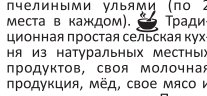
Гостевой дом «Шакарим»

Гостевой дом больше похож на небольшую гостиницу, рассчитанную на 10 человек. Приготовить пищу можно самостоятельно или попросить хозяйку дома. **WC** 3 отдельные комнаты, душ, туалет, оборудованная кухня. Пешие прогулки, туристские маршруты. с. Урьль, ул. О.Бокея, 7 тел.: +7 702 581 3463



Гостевой дом «Зайка Климова»

Гостевой дом на 8 человек, три деревянных домика с встроенными под лежаками пчелиными ульями (по 2 места в каждом). Традиционная простая сельская кухня из натуральных местных продуктов, своя молочная продукция, мёд, свое мясо и овощи, травяные чаи. Пасека, трапезная, баня. Пешие, конные и автомобильные экскурсии, творческие занятия в разных жанрах, видах, стилях, сборя ягоды и грибы. Не доезжая 4 км до с. Каинды тел.: +7 777 148 92 47



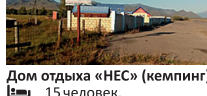
Гостевой дом «Арман-Нур тур»

15 человек. с. Урьль, тел.: +7 775 040 59 01



Дом отдыха «НЕС» (кемпинг)

15 человек. 5 км от с. Шыңыстай тел.: +7 775 853 00 07



Гостевой дом «Асель»

с. Жана-Ульга тел.: +7 778 672 99 29

Где поесть и остановиться

8 АЛТАЙ

ГДЕ ПОЕСТЬ
«Жар пицца», пиццерия, ул. Тәуелсіздік, 43, тел.: 8 (72335) 6 32 54
«Три самурая», доставка суши, ул. Советская, 54, тел.: +7 707 547 55 00
«Вкус Маркет», кондитерская, ул. Тәуелсіздік, 48, тел.: +7 771 095 44 96
«Сакура», суши бар, ул. Тимофеева, 57, тел.: +7 705 527 68 68
 открыто до 21:00
«Визит», кафе, ул. Тәуелсіздік, 43, тел.: 8 (72335) 6 40 56
 открыто до 23:00

ГДЕ ОСТАНОВИТЬСЯ
«Эверест», гостиница, 5000-15000 тг/сут. Сауна, кафе. Шахтостроительная, 55а, тел.: 8 (72335) 6 50 03
«У Брилина», гостиница, 3500-7000 тг/сутки. ул. Тимофеева, 66, тел.: 8 (72335) 6 34 95
«Авто-1», гостиница, 3000 тг/сутки. Есть кафе и магазин. ул. Горького, 56, тел.: 8 (72335) 7 08 83

8 АЛТАЙ

АЗС, СТО. ул. Панфилова, 22 (круглосуточно)
 АЗС «ЛНП», ул. Бочарникова, 3, тел.: 8 (72335) 6 32 80
 СТО «Pitstop», ул. Советская, 37, тел.: 8 (72335) 6 29 31
 ул. Космонавтов, 1 тел.: 8 (72335) 6 80 03

БАНКИ
 АТФ Банк, ул. Стахановская, 32, тел.: 8 (72335) 6-07-90
 ул. Садовая, 14
 Банк Центр Кредит, ул. Садовая, 14
 тел.: 8 800 080 00 59
 Kaspi bank, ул. Советская, 40, тел.: 8 800 080 00 88
 тел.: 8 (72335) 6 40 42

Центральная районная больница ул. Советская, 16, тел.: 8 (72335) 6 01 76

«Кочевники», гостинный двор, кафе, 3000-7000 тг в сутки. ул. Партизанская, 102, тел.: +7 705 842 32 06

9 УЛКЕН НАРЫН

ГДЕ ПОЕСТЬ
Ресторан «Нуржау», тел.: +7 705 874 33 88
Ресторан «Сарыарка», тел.: +7 777 654 34 54
Столовая «Рахат», тел.: +7 705 506 39 39
Кафе «Нарын», тел.: +7 701 999 08 46, +7 707 532 66 88
Кафе «Достык», тел.: +7 778 300 23 51
Кафе «Радуга», тел.: +7 771 355 71 81

ГДЕ ОСТАНОВИТЬСЯ

Гостиница «Саяхат», 4000-8000 тг/сут. Есть кафе. ул. Тумашина, 7, тел.: 8 (72341) 2 18 87, +7 777 062 65 91. У гостиницы нет вывесок, трудно найти!
Гостиница «Нуржау», 3000-6000 тг/сут. Есть кафе. ул. Аблай Хана, 130, тел.: +7 705 874 33 88

АПТЕКИ

ул. Солнечная, 5, тел.: 8 (72335) 7 06 30
 ул. Бочарникова, 3, тел.: 8 (72335) 6 32 80
 ул. Советская, 37, тел.: 8 (72335) 6 29 31
 ул. Космонавтов, 1 тел.: 8 (72335) 6 80 03

МАГАЗИНЫ, ТЦ

ТЦ «Комфорт», ул. Советская, 50, тел.: 8 (72335) 6 41 79
ТЦ «Sulprak», ул. Бочарникова, 18/1
ТЦ «Ак Барыс», ул. Стахановская, 21, тел.: 8 (72335) 6 21 77
 М-н «Салют», ул. Рудная, 25
 М-н «24 часа», пер. Школьный

11 КАТОН-КАРАГАЙ

ГДЕ ПОЕСТЬ
Ресторан «Кулагер», ул. Торайгырова, 22, тел.: 8 (72342) 2 91 93
Ресторан «Катонқарағай», тел.: +7 777 688 40 75
Ресторан «Неруыңқы», тел.: +7 777 240 54 21
Кафе «Салт-Дәстүр», тел.: 8 (72342) 2 90 27
Кафе «Мақпал», тел.: +7 700 224 14 70, 8 (72342) 2 93 65
Шайхана, тел.: +7 775 804 71 66

ГДЕ ОСТАНОВИТЬСЯ

Гостиница «Кулагер», 3500 тг/сутки, ул. Торайгырова, 2, тел.: +7 777 688 40 75
Гостиница «Атамекен», 8000-10000 тг/сут., ул. Ауэзова, 1, тел.: 8 (7232) 78 37 11, +7 705 503 55 77, +7 778 433 16 77
Гостиница «Сұлтан», 4000 тг/сутки, ул. Ауэзова, 120, тел.: +7 777 350 15 90
Гостиница «Баян», 5000-7000 тг/сутки, ул. Ауэзова, 10, тел.: +7 775 871 47 01

9 УЛКЕН НАРЫН

БОЛЬНИЦА
 Катон-Карагайская районная, ул. Тартаева, 31, тел.: 8 (72341) 2 23 05
Halyk bank, ул. Амангелды, 57/1, тел.: 8 800 080 00 59

11 КАТОН-КАРАГАЙ

РАЙОННАЯ БОЛЬНИЦА №2, ул. Абая, 61, тел.: 8 (72342) 2 13 54
 Аптека, магазин «Амангүл» ул. Абая, 65, тел.: 8 (72342) 2 01 01
Отделение Казпочты и банкомат: ул. Абая, 92, тел.: 8 (72342) 2 13 51

Гиды Катон-Карагайского ГНПП

Елемесов Самат. Специалист по туризму. Язык общения – казахский, русский. тел.: +7 702 130 42 81, +7 708 656 42 21.
 Науканова Молдир. Экскурсовод. Язык общения – казахский, русский, английский. тел.: +7 777 260 96 96

Частные гиды

Орлов Вячеслав. Инструктор по туризму: альпинизм (до 2-й категории сложности); водный (до 5-й категории сложности). тел.: +7 705 114 47 78
 Чернов Александр. Инструктор по туризму: альпинизм (до 2-й категории сложности); водный (до 5-й категории сложности); фрирайд (до 5-й категории сложности). тел.: +7 777 390 71 10

Конно-пеший многодневный тур «В гости к Белухе». Посещение подножия горы, мест силы, исторических объектов, озёр и водопадов организует «Chakilev Tour». тел.: +7 705 623 9443 chakilev.tour

